

HOTĂRÂREA

Nr. 7/29.01.2020

privind aprobarea modificării amplasamentului suprafeței de teren de 400 mp aferent puțului foraj P1, proprietate publică a comunei Crevedia, situat în tarla 37, parcela 209/4, având număr cadastral 82240, în sensul retrăsării coordonatelor, potrivit planului de amplasament și a procesului-verbal de trasare întocmite de SC LUF-CAD SRL

Consiliul local al comunei Crevedia, județul Dâmbovița, întrunit în ședința din data de 29.01.2020, având în vedere:

- referatul de aprobare prezentat de către domnul Petre Florin, primarul comunei Crevedia în calitatea sa de inițiator, înregistrat sub nr. 1187/29.01.2020;
- raportul de specialitate al compartimentului agricol din aparatul de specialitate al primarului, înregistrat sub nr. 1189/29.01.2020;
- avizul comisiei de specialitate al Consiliului local;
- Hotărârea Consiliului local nr. 41/29.09.2015 privind punerea la dispoziție a unor suprafețe de teren din domeniul public al localității pentru "Proiectul regional de dezvoltare a infrastructurii de apă și apă uzată în aria de operare a SC RAJA SA Constanța în perioada 2014-2020 având ca obiectiv Reabilitare și Extindere Sisteme de Alimentare cu Apă și Canalizare în localitățile Dârza, Manastirea, Samurcași și Cocani";
- Prevederile Legii cadastrului și publicității imobiliare nr. 7/1996, cu modificările și completările ulterioare;

În temeiul art. 139 alin. (3) lit. "g" și art. 196 alin. (1) lit. "a" din Ordonanța de Urgență nr. 57/2019 privind Codul Administrativ:

HOTĂRĂȘTE:

Art. 1.- Se aprobă modificarea amplasamentului suprafeței de teren de 400 mp aferent puțului foraj P1, proprietate publică a comunei Crevedia, situat în tarla 37, parcela 209/4, având număr cadastral 82240, în sensul retrăsării coordonatelor, potrivit planului de amplasament (anexa 1) și a procesului-verbal de trasare (anexa 2) la prezenta hotărâre, întocmite de SC LUF-CAD SRL.

Art. 2. - Domnul primar Petre Florin prin compartimentele de specialitate va duce la îndeplinire prezenta hotărâre.

Art. 3. - (1) Prezenta hotărâre se comunică primarului comunei Crevedia, Instituției Prefectului județului Dâmbovița, SC RAJA SA, prin grija *secretarului general* al U.A.T. Crevedia, județul Dâmbovița.

(2) Hotărârea va fi afișată la sediul Primăriei Crevedia și pe site-ul www.primariacrevedia.ro, prin grija funcționarului responsabil de relații publice.

Președinte de ședință
Gulianu Costel

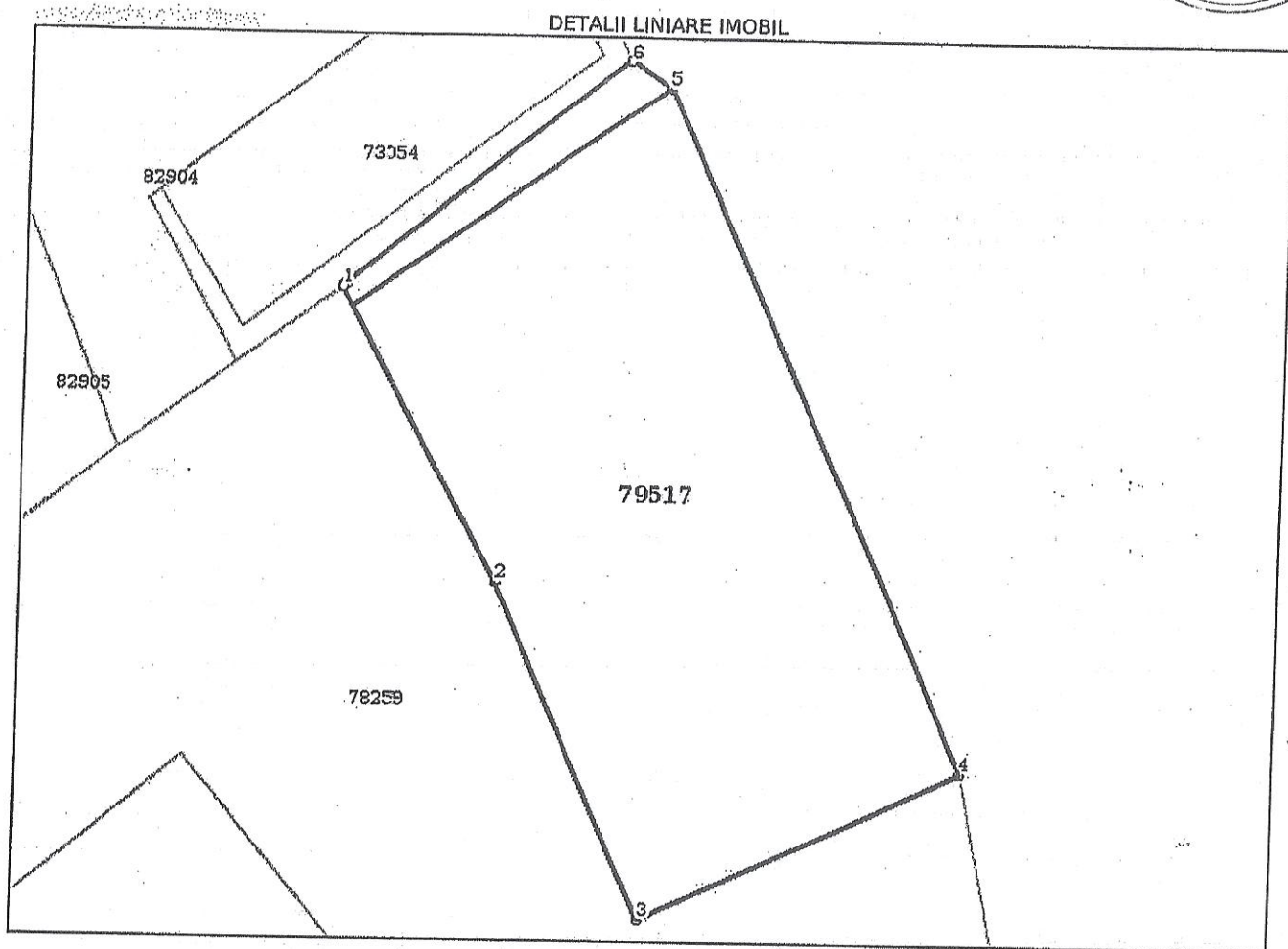
Contrasemnează,
Secretar General, Ghiță Ion



Teren

Nr cadastral	Suprafața (mp)*	Observații / Referințe
79517	243	

* Suprafața este determinată în planul de proiecție Stereo 70.



Date referitoare la teren

Nr Crt	Categorie folosință	Intra vilan	Suprafața (mp)	Tarla	Parcelă	Nr. topo	Observații / Referințe
1	curți construcții	DA	243	18	897/1	-	

Date referitoare la construcții

Crt	Număr	Destinație construcție	Supraf. (mp)	Situație juridică	Observații / Referințe
A1.1	79517-C1	construcții administrative și social culturale	232	Fara acte	S. construita la sol:232 mp; S. construita desfasurata:232 mp; Spatiu comercial, construit din boltari, acoperit cu placi azbociment

Lungime Segmente

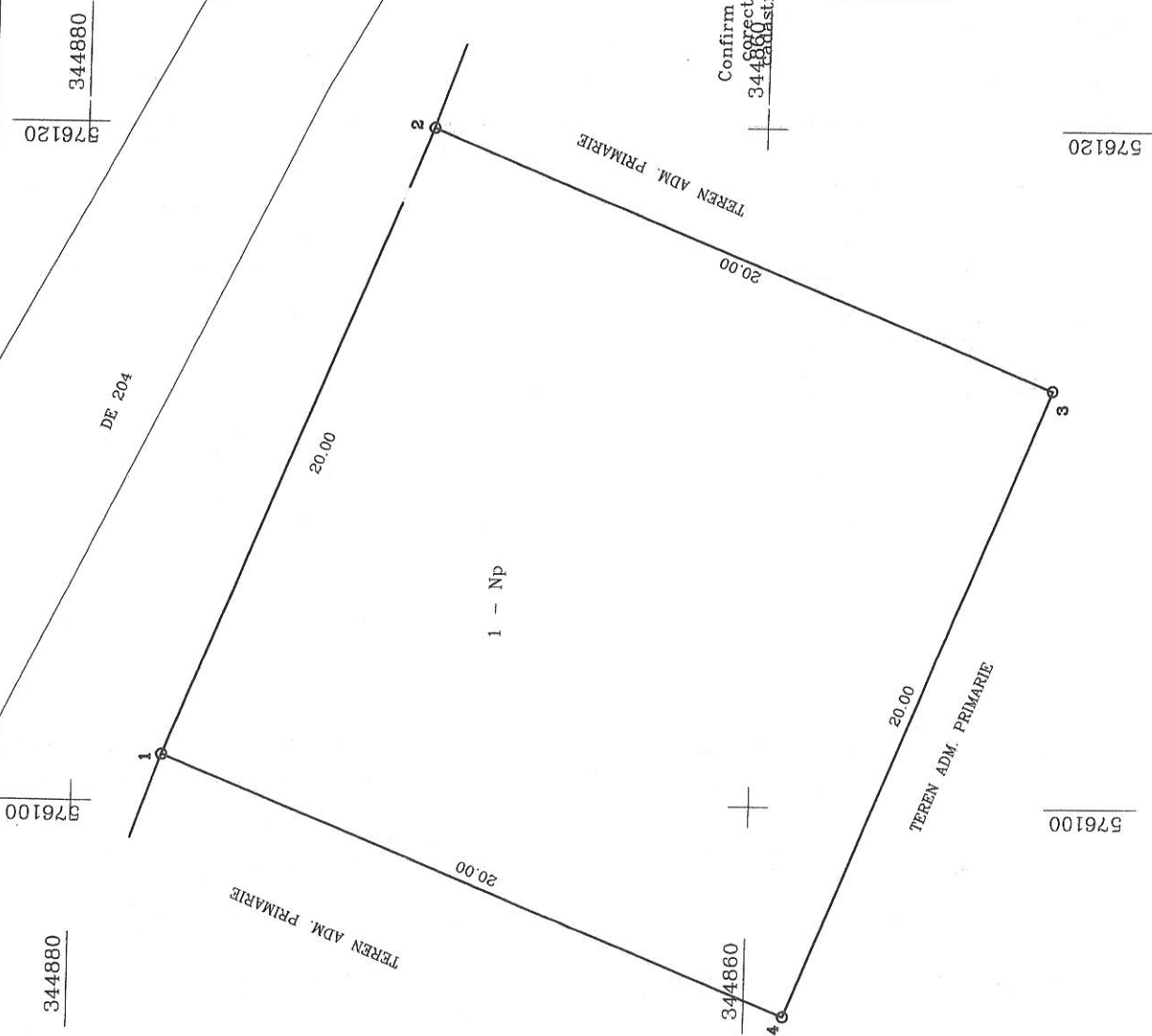
1) Valorile lungimilor segmentelor sunt obținute din proiecție în plan.

Punct început	Punct sfârșit	Lungime segment (m)
1	2	10.114
2	3	11.061
3	4	10.636

Marea 14
HCL 7/29.08.2020

PLAN DE AMPLASAMENT SI DELIMITARE
SCARA 1 : 200

Nr. cadastral	Cartea Funciara nr.	Suprafata masurata:
82240	82240	S = 400 mp
Adresa imobilului: PUT FORAJ P. 1 - AL COMENI 59/4		
Com. CREVEDIA, SA MBARZA		
UAT: CREVEDIA		



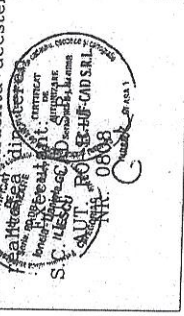
Nr. parcelafolosinta	Cat. de Suprafata (mp)	Descriere	Mentiuini
1	Np	400	N - DE 204 - 20.00 m E - TEREN ADM. PRIMARIE - 20.00 m S - TEREN ADM. PRIMARIE - 20.00 m V - TEREN ADM. PRIMARIE - 20.00 m
Total		400	Teren neimprejmuit

Suprafata din act S = 400 mp
Suprafata masurata S = 400 mp

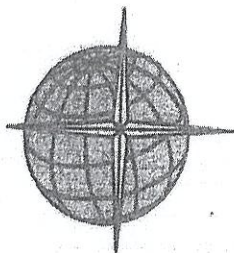
Confirm executarea masuratorilor la teren, corectitudinea inlocuirii documentatiei cadastrale si corespundenta acesteia cu planurile de amplasament.

Confirm introducerea imobilului in baza de date integrata si atribuirea numarului cadastral

Parafa OCPI
Inspector



Nr. reg.
Data: 2020



S.C. LUF - CAD S.R.L.

TARGOVISTE, str.Radu de la Afumati , nr. 3, bl, 18 E, parter
Tel: 0722246670 ; Tel/Fax: 0245216282 E-mail: lufcad@yahoo.com



Proces-verbal de trasare a imobilului situat în unitatea administrativ-teritorială Crevedia

Încheiat la data 22.01.2020

La solicitarea Primăriei Crevedia, în calitate de proprietar al imobilului situat în CREVEDIA- DARZA, PUT FORAJ P1, tarla 37 parcela 209/4 cu Nr. Cad 82240 subsemnatul BITAN GABRIEL CATALIN în calitate de reprezentant al S.C. LUF-CAD S.R.L. CUI RO 16993849, aut.Seria RO-B-J,Nr. 0808 am procedat la trasarea limitei imobilului după cum urmează:

- La NORD prin punctele : 4, 2 Avand vecin pe DE 204
- La EST prin punctele : 2, 3 Avand vecin pe TEREN ADM. PRIMARIE
- La SUD prin punctele : 2, 1 Avand vecin pe TEREN ADM. PRIMARIE
- La VEST prin punctele : 1, 4 Avand vecin pe TEREN ADM. PRIMARIE

Trasandu-se urmatoarele coordonate:

1	576093.868	344858.833	109.368
4	576101.389	344877.365	109.963
2	576119.937	344869.748	109.295
3	576112.400	344851.312	108.855

Determinarea noilor coordonate a fost făcută utilizând tehnologie GPS, folosind un receptor Trimble R4 GPS cu dubla frecvență L1 și L2 utilizând ROMPOS prin metoda RTK.

Punctele situate pe limita imobilului, au fost materializate cu tarusi din lemn denumirea vecinatatilor și distanțele dintre puncte sunt prezentate în planul cadastral, care face parte integrantă din prezentul proces-verbal.

Prezentul proces-verbal a fost încheiat în 2 exemplare (cate un exemplar pentru fiecare parte)

S.C. LUF - CAD S.R.L.

Proprietar:

